

Акт обстеження

від 04 січня 2022р

с. Білоділля

почоджувальна комісія Білоділської сільської ради по обстеженню земельної ділянки площею 18,5885га.



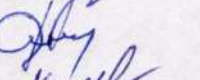
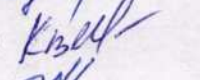
Комісія в складі: Пилипий М.П. заступник сільського голови,
Трищук Т.А. заступник сільського голови,
Половинка О.В. землевпорядник с/ради,
Качнішвілі В.В. спеціаліст юридичного відділу,
Висоцька Т.М. депутат с/ради.

В присутності вищезазначених осіб провели обстеження земельної ділянки площею 18,5885га кадастровий номер 7124981000:05:001:0028 яка розташована за межами населеного пункту Черкаської області Черкаського району.

Відповідно документації та відомостей з ДЗК зазначена земельна ділянка має урядові ділянки та сіножаті, проте використовується, як рілля.

Почоджувальна комісія рекомендує провести впорядкування урядової ділянки, а саме: змінити урядові ділянки на рілля проектом землеустрою, що забезпечить еколого-економічне обґрунтування сівозміт та впорядкування урядової ділянки.

Враховуючи вищевикладене комісія пропонує даний акт обстеження розглянути комісією з земельних питань, відносин, екології та використання природних ресурсів та вислати на розгляд сесії Білоділської сільської ради питання про скасування торгів права оренди даної земельної ділянки та внесення змін до землевпорядної документації, а саме: впорядкування урядової земельної ділянки площею 18,5885га.

Комісія: М.П. Пилипий 
Т.А. Трищук 
О.В. Половинка 
В.В. Качнішвілі 
Т.М. Висоцька 